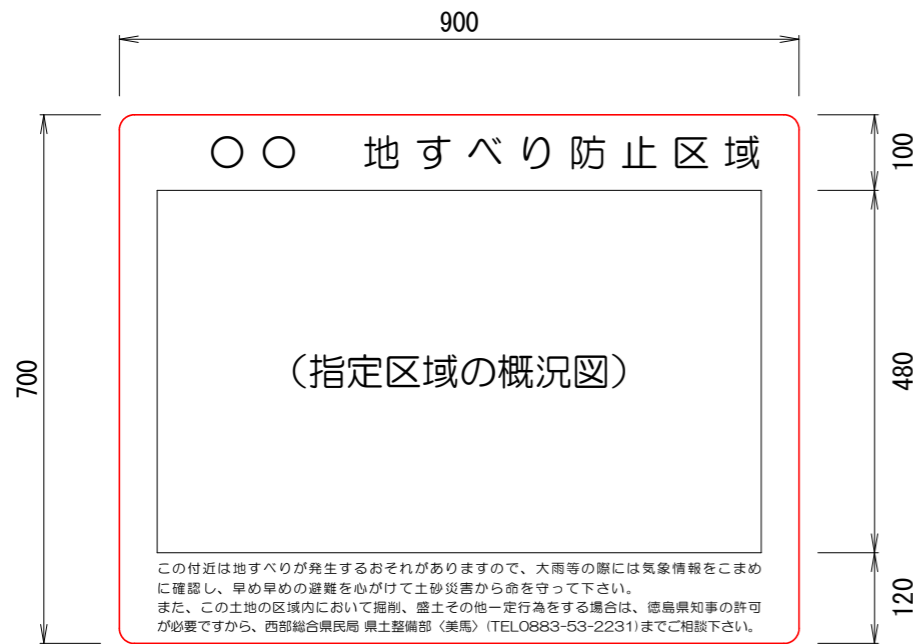
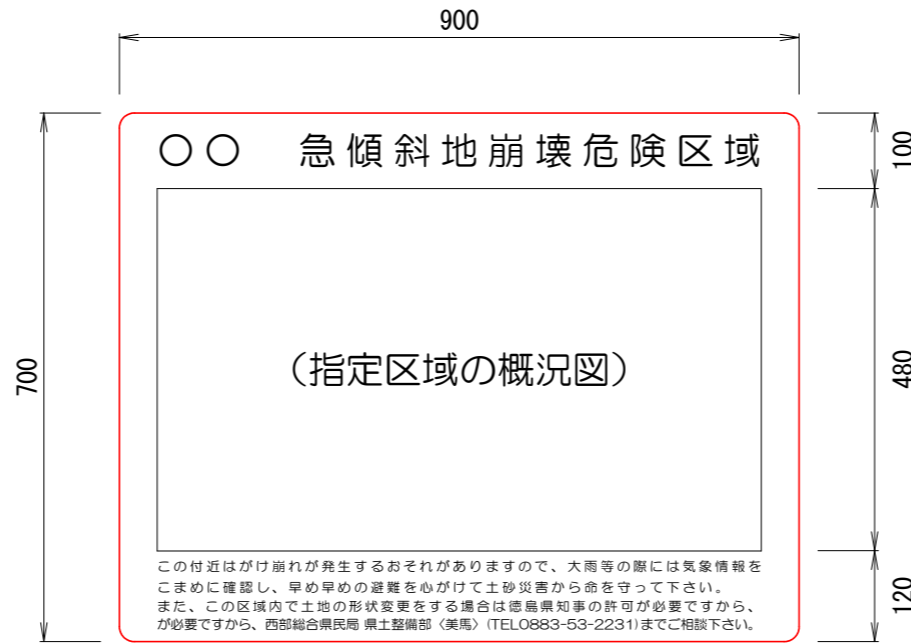
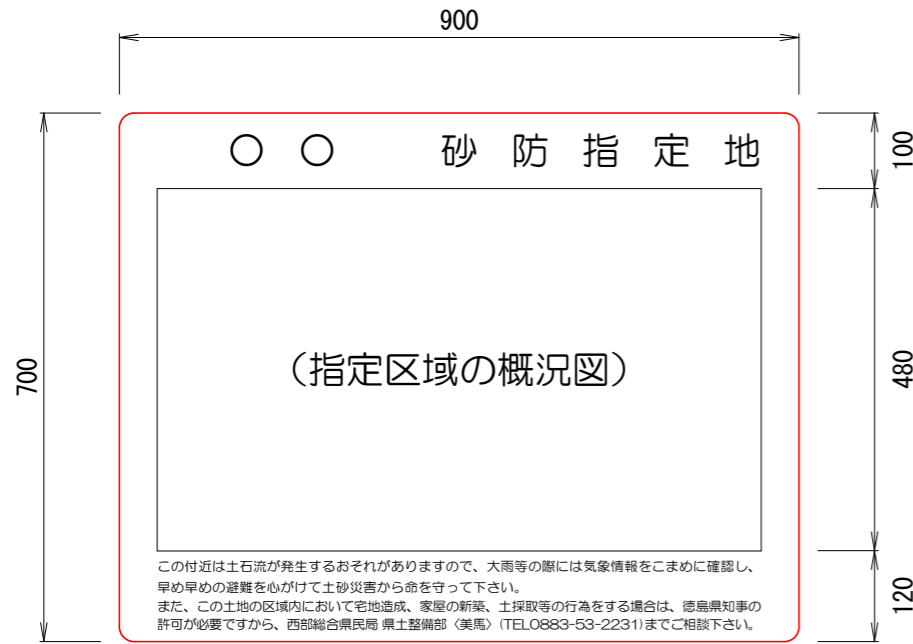


標識イメージ(案)

S=1:5



構造形式は、次のとおりとする。

(標識板)

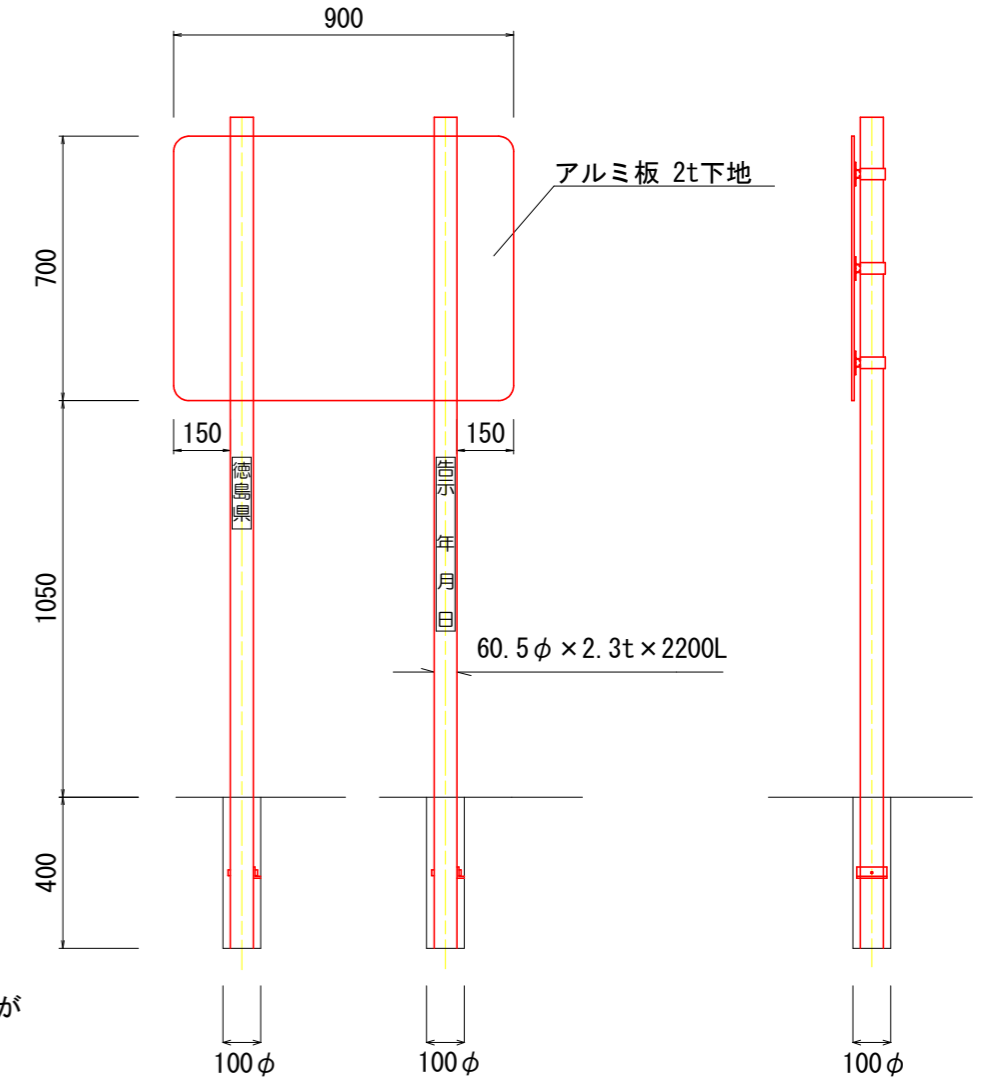
- 1 材質はアルミ板とし、厚さ2mmスコッチカル張りとする。
- 2 字体は、丸ゴシック体とし、色は黒色とする。
- 3 表板の地色は、白色とする。
- 4 わく線は黒色とする。

(標識脚)

- 1 材質は鋼管とし、 $\Phi 60.5\text{mm} \times t2.3\text{mm}$ とし、長さは2750mmを基準とするが地形等の状況により増減することがある。
- 2 字体は、丸ゴシック体とし黒色とする。
- 3 脚の色は白色とする。
- 4 標識板と脚の取付は、アルファ型取付け金具とする。

構造図(削孔基礎)

S=1:10



数量総括表

砂防指定地

箇所名	所在地	板撤去・取替	柱撤去・取替	基礎形式
川井谷	木屋平字川井	○	○	削孔
大島谷	木屋平字森遠	○	—	—
葛尾谷	木屋平字葛尾	○	○	削孔
弓道谷	木屋平字弓道	○	○	削孔
二戸谷	木屋平字茶原	○	○	削孔

地すべり防止区域

箇所名	所在地	板撤去・取替	柱撤去・取替	基礎形式
今丸	木屋平字ビヤガイチ	○	○	削孔

急傾斜地崩壊危険区域

箇所名	所在地	板撤去・取替	柱撤去・取替	基礎形式
三谷(2)	穴吹町三島字三谷	○(2枚)	—	—
西赤谷	脇町字西赤谷	○	—	—

合 計		9枚	5基	5基
-----	--	----	----	----

当初設計図面

工事名	R4馬土 川井谷他 美・木屋平川井他 標識設置工事		
路線名等	川井谷他		
工事箇所	美馬市木屋平川井他		
図面名	標識イメージ図 構造図		
縮尺	図示	図面番号	1 / 1
会社名			
事業者名	西部総合県民局 県土整備部<美馬>		